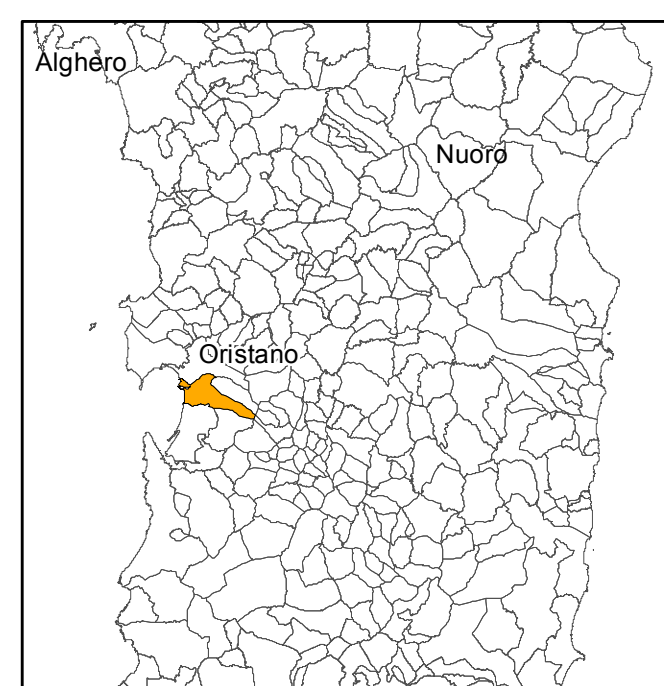


Sottozone omogenee

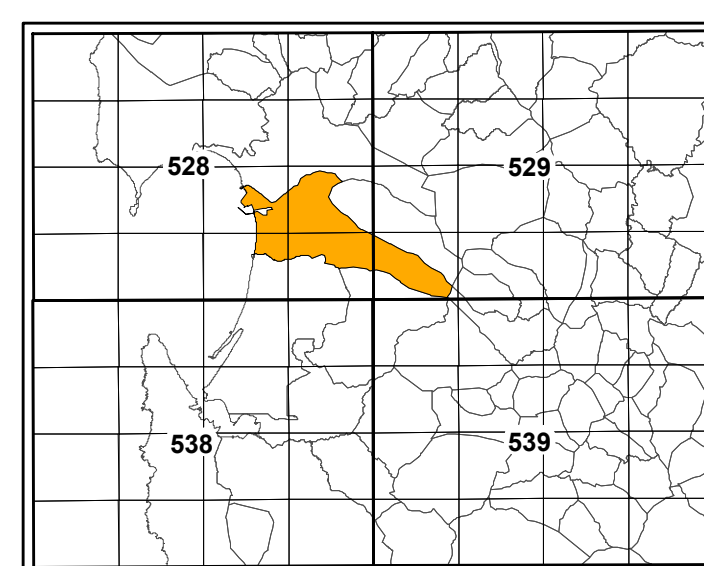
- Zona D
- Zona H

INQUADRAMENTO GEOGRAFICO

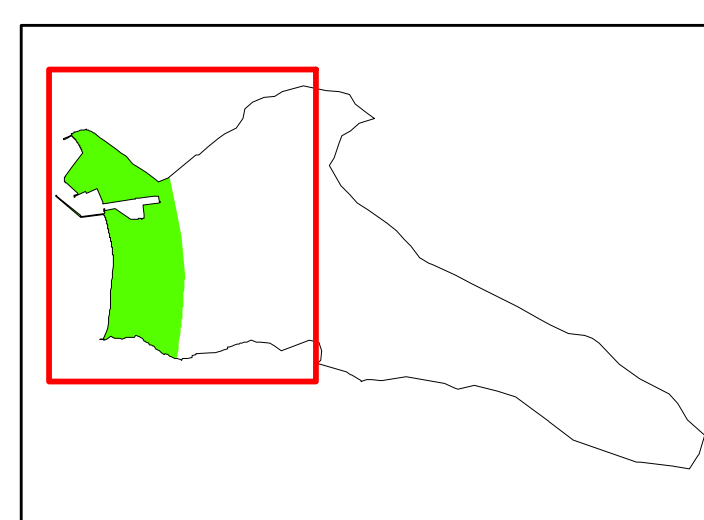


Comune di Santa Giusta

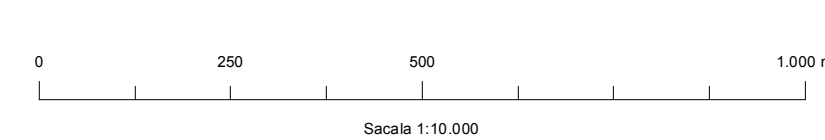
INQUADRAMENTO CARTOGRAFICO



Comune di Santa Giusta



Comune di Santa Giusta
 Territorio rappresentato (compreso nei 2000 m dalla linea di costa)



Comune di Santa Giusta

Piano Urbanistico Comunale

Piano Utilizzo Litorali **PUL**

FASE	STATO DI FATTO: ANALISI AMBITO COSTIERO
3	7
TAVOLA	Previsioni urbanistiche vigenti

Coordinamento generale: Prof. Giuseppe Scaru

Il Sindaco: Sig. Angelo Pasquale Finna

Assessore all'Urbanistica: Sig. Salvatore Mellis

Aspetto inereditario: Arch. Francesco Podalghe, Arch. Francesco Dettori, Arch. Andrea Fenu

Responsabile dell'Area Tecnica: Arch. Emanuela Figus

