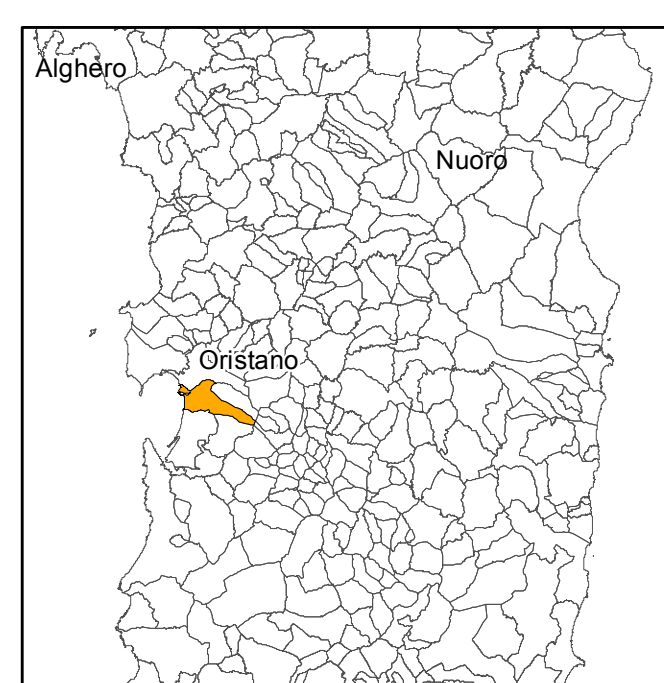


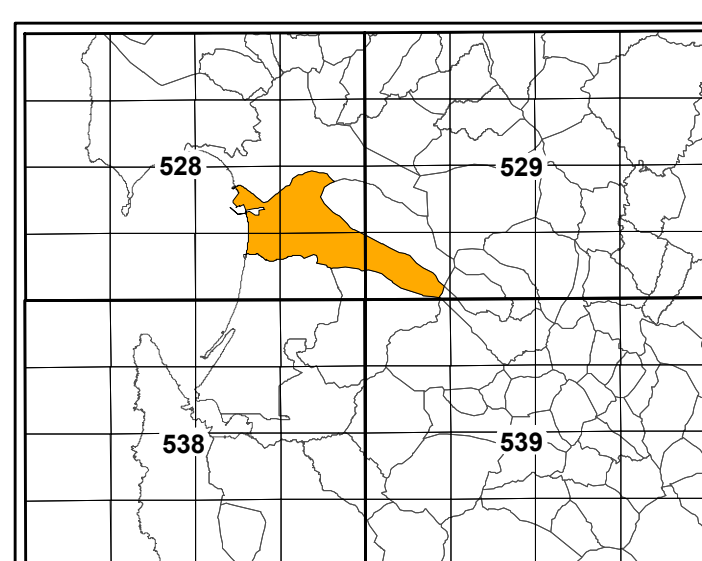
- Aree estrattive
- Cantieri
- Discariche e depositi di rottami
- Concessioni di cava (Fonte P.R.A.E.)

INQUADRAMENTO GEOGRAFICO

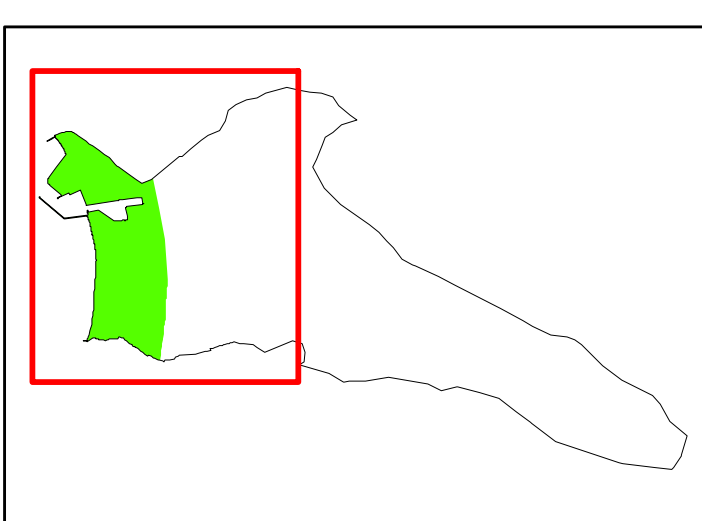


Comune di Santa Giusta

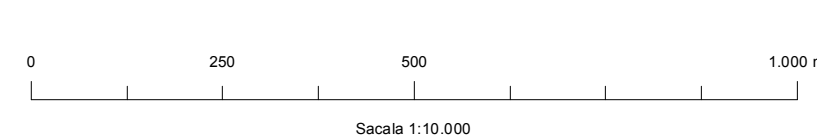
INQUADRAMENTO CARTOGRAFICO



Comune di Santa Giusta



Comune di Santa Giusta
 Territorio rappresentato (compreso nei 2000 m dalla linea di costa)



Comune di Santa Giusta

Piano Urbanistico Comunale

PUL

FASE STATO DI FATTO: ANALISI AMBITO COSTIERO

3 TAVOLA **6** Aree di recupero ambientale

Coordinamento generale
Prof. Giuseppe Scano

Assesto insediativo
Arch. Francesco Podalighe
Arch. Francesco Dettori
Arch. Andrea Fenu

Il Sindaco
Sig. Angelo Pasquale Finna

Assessore all'Urbanistica
Sig. Salvatore Melis

Responsabile dell'Area Tecnica
Arch. Emanuela Figus

SSAST Srl

Assai - Via Casula 7 - Tel. 079290159 - ssast@ssast.it

Aprile 2012