

Componenti di paesaggio con valenza ambientale

Aree naturali e subnaturali

Vegetazione a macchia e in aree umide

Aree seminaturali

Praterie

Aree ad utilizzazione agro-forestale

Culture specializzate ed arboree

Impianti boschivi artificiali

Aree agroforestali, aree incolte

Altre aree

Fabbricati rurali

Inseediamenti industriali/artig. e comm. e spazi annessi

Reti stradali e ferroviarie e spazi accessori

Aree portuali

Canteri

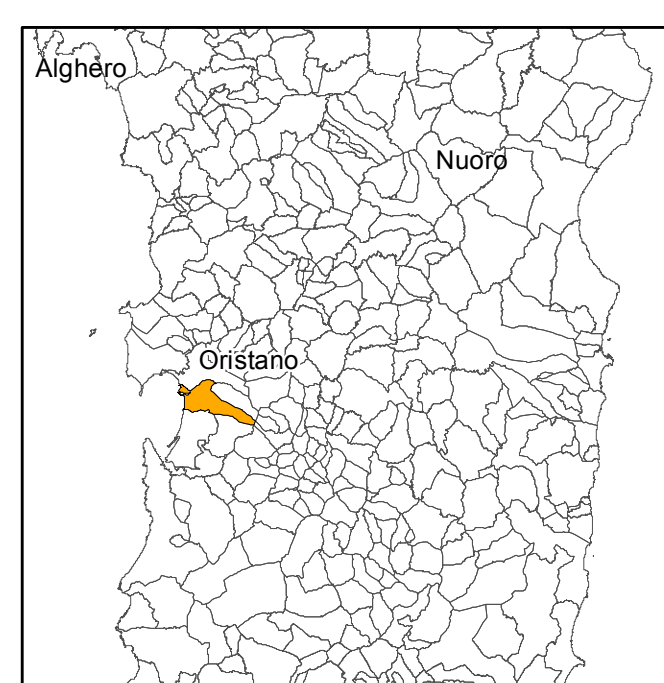
Aree estrattive

Discariche e depositi di rottami

Acque

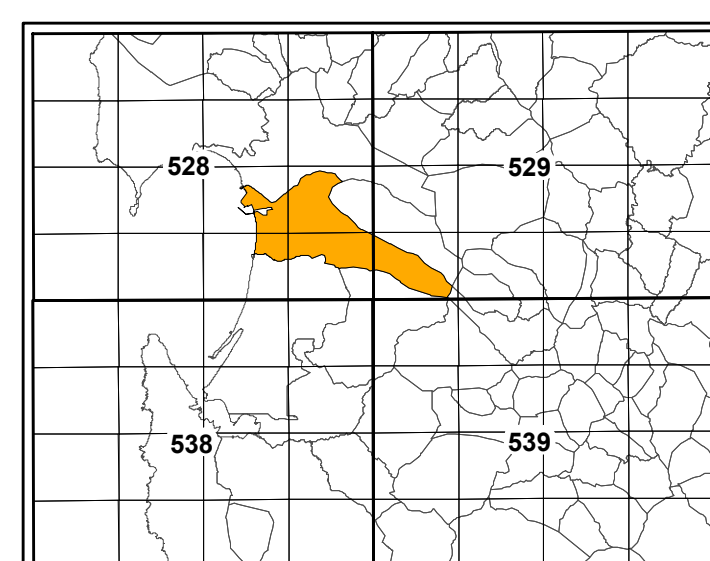
Spiagge

INQUADRAMENTO GEOGRAFICO

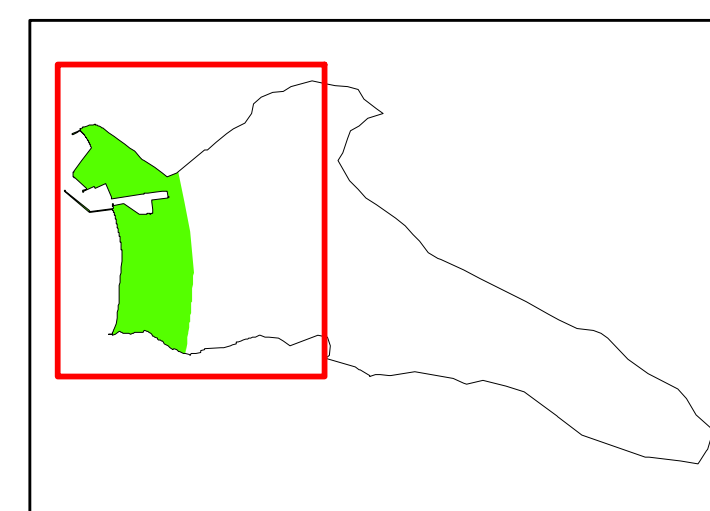


Comune di Santa Giusta

INQUADRAMENTO CARTOGRAFICO

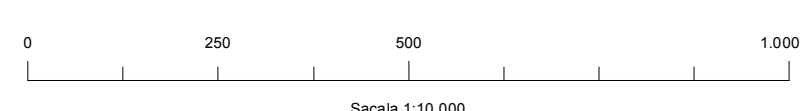


Comune di Santa Giusta



Comune di Santa Giusta

Territorio rappresentato (compreso nei 2000 m dalla linea di costa)



Comune di
Santa Giusta

Piano Urbanistico Comunale

Piano Utilizzo Litorali

PUL

FASE STATO DI FATTO: ANALISI AMBITO COSTIERO

3 TAVOLA **5b** Componenti paesaggio

Coordinamento generale
Prof. Giuseppe Scaru

Il Sindaco
Sig. Angelo Pasquale Finna

Assessore all'Urbanistica
Sig. Salvatore Melis

Assesto ineditativo
Arch. Francesco Podalghe
Arch. Francesco Dettori
Arch. Andrea Fenu

Responsabile dell'Area Tecnica
Arch. Emanuela Figus