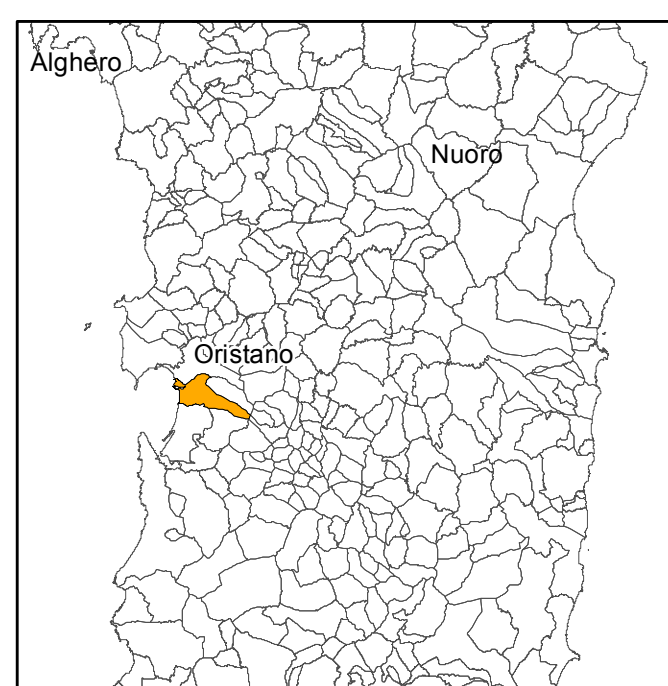


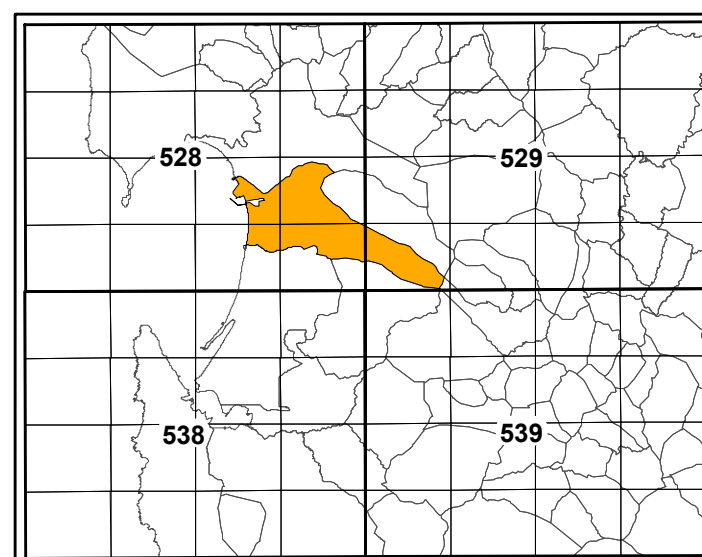
- Riserve naturali L.R. 31/89
- Oasi di protezione faunistica
- Zona di Protezione Speciale "Stagno di S'Ena Arubia"
- Sito di Interesse Comunitario "Sassu - Cirras"
- Sito di Interesse Comunitario "Stagno di S'Ena Arubia e Territori Limitrofi"
- Sito di Interesse Comunitario "Stagno di Santa Giusta"

INQUADRAMENTO GEOGRAFICO

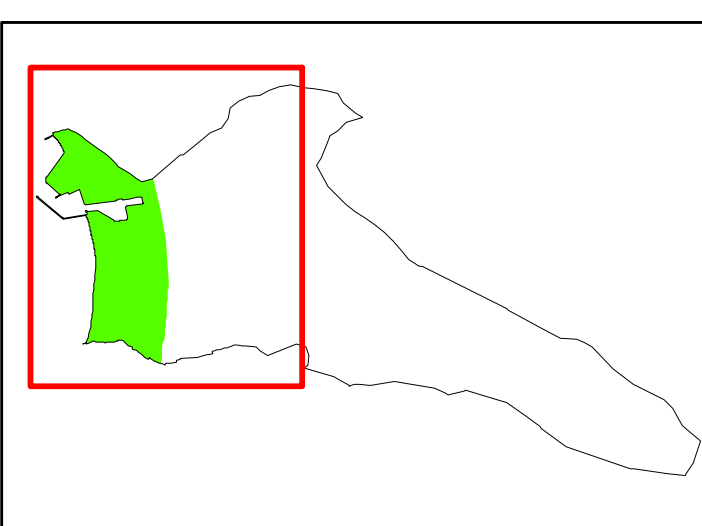


Comune di Santa Giusta

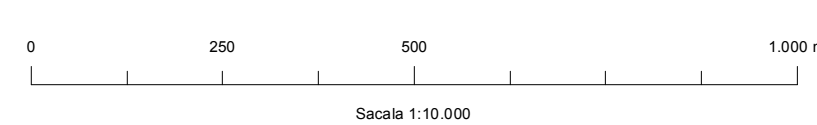
INQUADRAMENTO CARTOGRAFICO



Comune di Santa Giusta



Comune di Santa Giusta  
 Territorio rappresentato (compreso nei 2000 m dalla linea di costa)



Comune di  
**Santa Giusta**

**Piano Urbanistico Comunale**

**FASE** STATO DI FATTO: ANALISI AMBITO COSTIERO

**3** TAVOLA **3a** Aree vincolate

Coordinamento generale  
Prof. Giuseppe Scaru

Assesto ineditativo  
Arch. Francesco Podalighe  
Arch. Francesco Dettori  
Arch. Andrea Fenu

Il Sindaco  
Sig. Angelo Pasquale Finna

Assessore all'Urbanistica  
Sig. Salvatore Melis

Responsabile dell'Area Tecnica  
Arch. Emanuela Figus

**Piano Utilizzo Litorali**

**PUL**

SSAST Srl

Sassari - Via Casula 7 - Tel. 079290159 - ssast@ssast.it

Aprile 2012