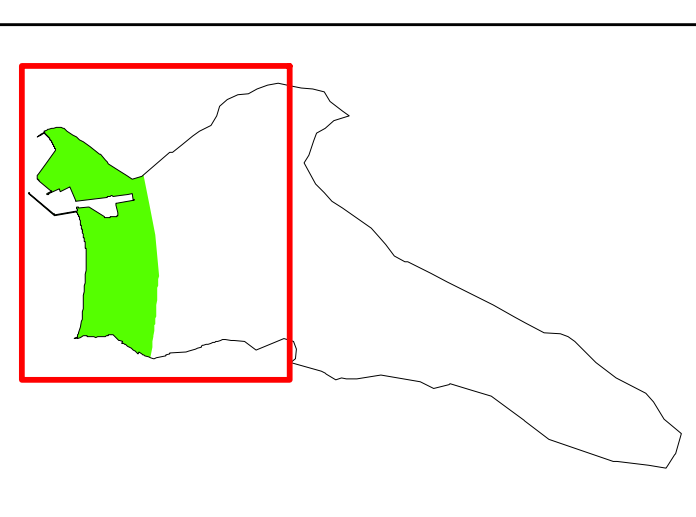
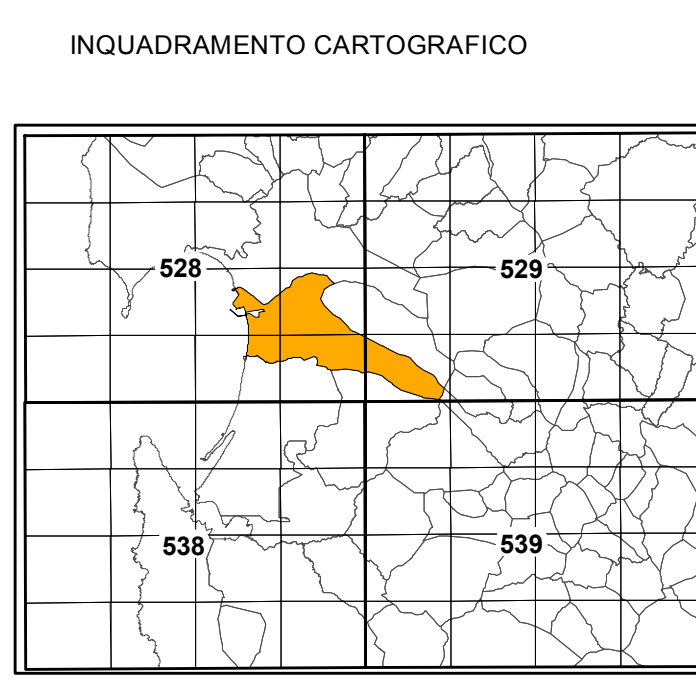
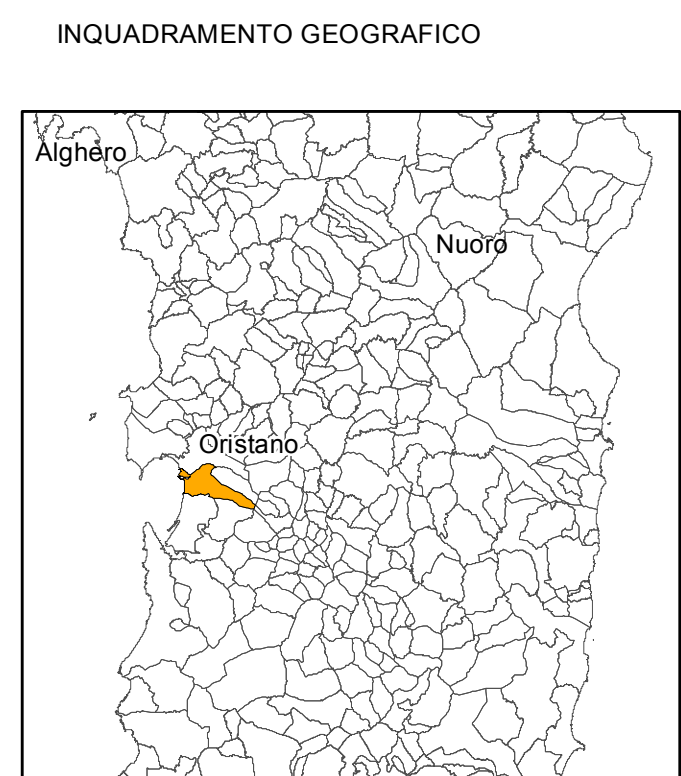


- M4 - suoli originati su alluvioni e depositi eolici del Pliocene e del Pleistocene
- M5 - suoli originati su alluvioni e depositi eolici del Pliocene e del Pleistocene
- L3 - suoli originati su depositi alluvionali dell'Olocene
- M1 - suoli originati sulle sabbie eoliche dell'Olocene
- N1 - sedimenti litoranei dell'Olocene
- O2 - aree industriali
- O4 - fabbricati rurali
- O6 - dighe e argini
- O7 - cave e discariche
- S - spiagge costiere prive di suolo
- W1 - stagni permanenti e temporanei



Comune di
Santa Giusta

Piano Urbanistico Comunale

Piano Utilizzo Litorali

PUL

| | |
|------|---|
| FASE | STATO DI FATTO: ANALISI AMBITO COSTIERO |
| 3 | TAVOLA 1b Pedologia |

Coordinamento generale
Prof. Giuseppe Scaru

Assesto Inedialtivo
Arch. Francesco Podalghe
Arch. Francesco Dettori
Arch. Andrea Fenu

Il Sindaco
Sig. Angelo Pasquale Finna

Assessore all'Urbanistica
Sig. Salvatore Melis

Responsabile dell'Area Tecnica
Arch. Emanuela Figus

SSAST Srl

Sassari - Via Casula 7 - Tel. 079290159 - ssast@ssast.it

Aprile 2012