INQUADRAMENTO GEOGRAFICO

Comune di Santa Giusta

INQUADRAMENTO CARTOGRAFICO

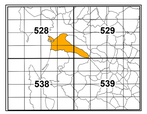

Comune di Santa Giusta

USO DEL SUOLO

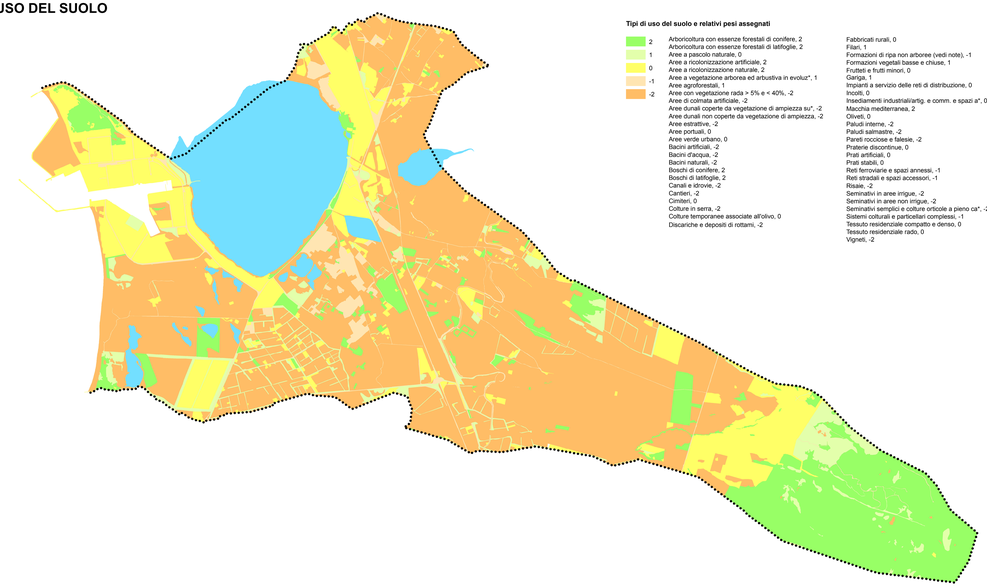

Tipi di uso del suolo e relativi pesi assegnati

2	Arboricoltura con essenze forestali di conifere, 2
	Arboricoltura con essenze forestali di latifoglie, 2
1	Aree a pascolo naturale, 0
	Aree a ricolonizzazione artificiale, 2
0	Aree a ricolonizzazione naturale, 2
	Aree a vegetazione arborea ed arbustiva in evoluz*, 1
-1	Aree agroforestali, 1
	Aree con vegetazione rada > 5% e < 40%, -2
-2	Aree di colmata artificiale, -2
	Aree dunali coperte da vegetazione di ampiezza su*, -2
	Aree dunali non coperte da vegetazione di ampiezza, -2
	Aree estrattive, -2
	Aree portuali, 0
	Aree verde urbano, 0
	Bacini artificiali, -2
	Bacini d'acqua, -2
	Bacini naturali, -2
	Boschi di conifere, 2
	Boschi di latifoglie, 2
	Canali e idrovie, -2
	Cantieri, -2
	Cimiteri, 0
	Colture in serra, -2
	Colture temporanee associate all'olivo, 0
	Discariche e depositi di rottami, -2
	Fabbricati rurali, 0
	Filari, 1
	Formazioni di ripa non arboree (vedi note), -1
	Formazioni vegetali basse e chiuse, 1
	Frutteti e frutti minori, 0
	Gariga, 1
	Impianti a servizio delle reti di distribuzione, 0
	Incolti, 0
	Insediamenti industriali/artig. e comm. e spazi a*, 0
	Macchia mediterranea, 2
	Oliveti, 0
	Paludi interne, -2
	Paludi salmastre, -2
	Pareti rocciose e falesie, -2
	Praterie discontinue, 0
	Prati artificiali, 0
	Prati stabili, 0
	Reti ferroviarie e spazi annessi, -1
	Reti stradali e spazi accessori, -1
	Risaie, -2
	Seminativi in aree irrigue, -2
	Seminativi in aree non irrigue, -2
	Seminativi semplici e colture orticole a pieno ca*, -2
	Sistemi colturali e particellari complessi, -1
	Tessuto residenziale compatto e denso, 0
	Tessuto residenziale rado, 0
	Vigneti, -2

scala 1:30.000

ACCLIVITA'

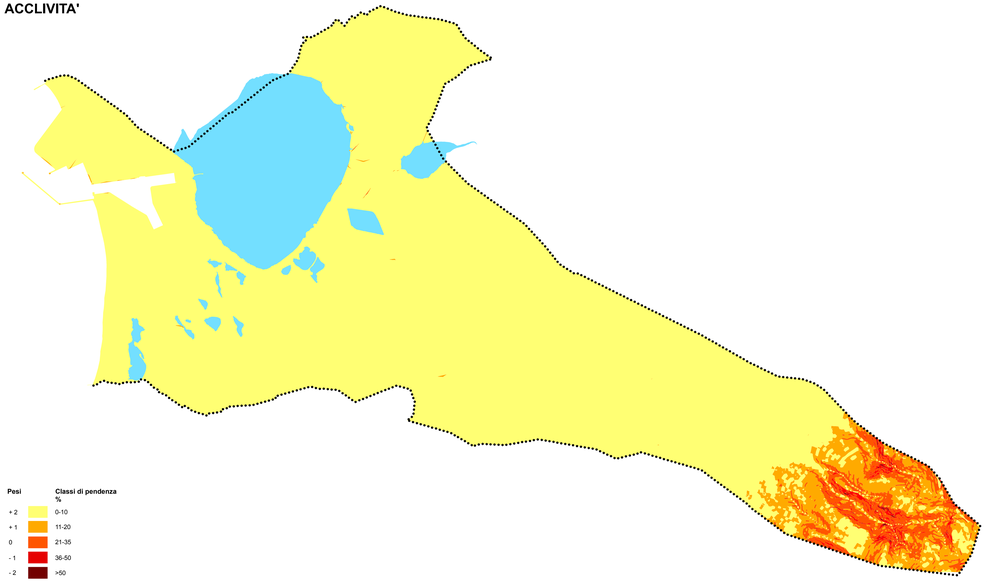

Pesi	Classi di pendenza %
+ 2	0-10
+ 1	11-20
0	21-35
- 1	36-50
- 2	>50

scala 1:30.000

SCHEMA METODOLOGICO

INSTABILITA' POTENZIALE DEI VERSANTI

=

ACCLIVITA' + LITOLOGIA + USO SUOLO

peso acclività + peso litologia + peso uso suolo = peso finale

classi di instabilità potenziale

classe 5 = peso finale da -3 a 0: instabilità potenziale massima

classe 4 = peso finale da 1 a 3: instabilità potenziale forte

classe 3 = peso finale da 4 a 6: instabilità potenziale media

classe 2 = peso finale da 7 a 9: instabilità potenziale limitata

classe 1 = peso finale da 10 a 12: situazione potenzialmente stabile

LITOLOGIA

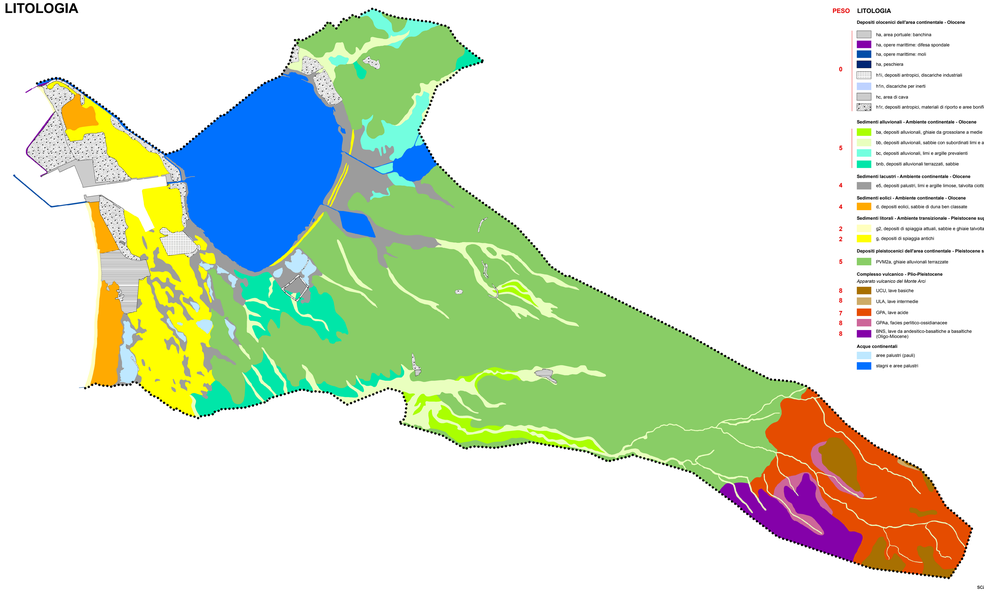

PESO	LITOLOGIA
	Depositi olocenici dell'area continentale - Olocene
0	ha, area portuale: banchina
	ha, opere marittime: difesa spondale
	ha, opere marittime: moli
	ha, peschiera
	h1n, depositi antropici, discariche industriali
	h1n, discariche per inerti
	hc, area di cava
	h1n, depositi antropici, materiali di riporto e aree bonificate
	Sedimenti alluvionali - Ambiente continentale - Olocene
5	ba, depositi alluvionali, ghiaie da grossolane a medie
	bb, depositi alluvionali, sabbie con subordinati limi e argille
	bc, depositi alluvionali, limi e argille prevalenti
	bnb, depositi alluvionali terrazzati, sabbie
	Sedimenti lacustri - Ambiente continentale - Olocene
4	e6, depositi palustri, limi e argille limose, talvolta coltroise
	Sedimenti eolici - Ambiente continentale - Olocene
4	d, depositi eolici, sabbie di duna ben classate
	Sedimenti litorali - Ambiente transizionale - Pleistocene sup. ? - Olocene
2	g2, depositi di spiaggia attuali, sabbie e ghiaie talvolta con molluschi
2	g, depositi di spiaggia antichi
	Depositi pleistocenici dell'area continentale - Pleistocene sup.
5	PVM2a, ghiaie alluvionali terrazzate
	Complesso vulcanico - Plio-Pleistocene
	Apparato vulcanico del Monte Arci
8	UCU, lave basiche
8	ULA, lave intermedie
7	GPA, lave acide
8	GPAa, facies pertitico-cestitanacee
8	BN5, lave da andesitico-basaltiche a basaltiche (Oligo-Miocene)
	Acque continentali
	aree palustri (paudi)
	stagni e aree palustri

scala 1:30.000

CLASSI DI INSTABILITA' POTENZIALE

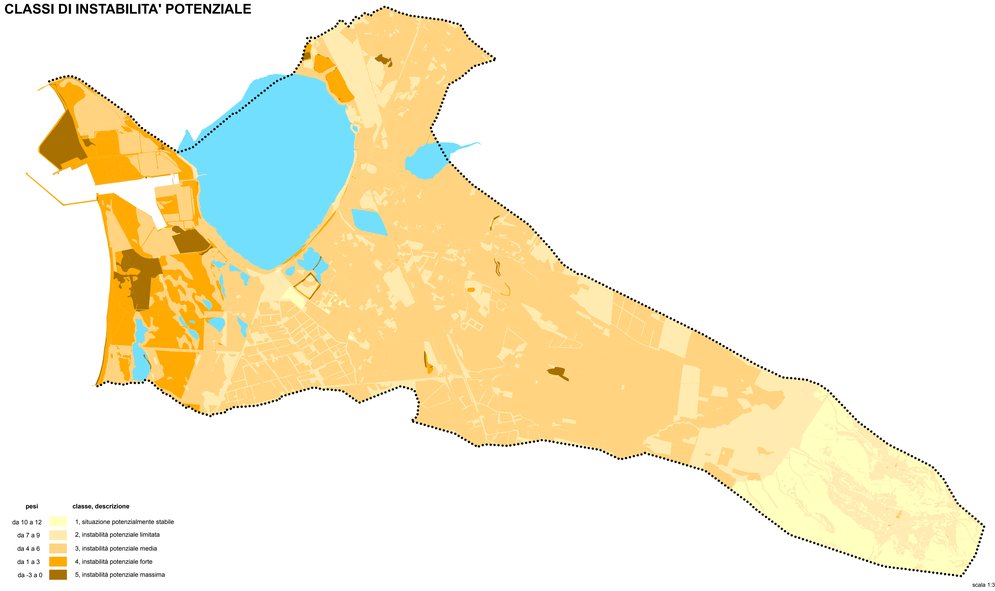

pesi	classe, descrizione
da 10 a 12	1, situazione potenzialmente stabile
da 7 a 9	2, instabilità potenziale limitata
da 4 a 6	3, instabilità potenziale media
da 1 a 3	4, instabilità potenziale forte
da -3 a 0	5, instabilità potenziale massima

scala 1:30.000

Comune di

Santa Giusta

Piano Urbanistico Comunale

Adeguamento PAI	FASE	INTERPRETAZIONE
	2	TAVOLA F.1 — Definizione della instabilità potenziale dei versanti

Coordinamento generale
Prof. Giuseppe Scanu

Il Sindaco
Sig. Angelo Pasquale Pinna

Assessore all'Urbanistica
Sig. Salvatore Melis

Assetto insediativo
Arch. Francesco Paddiglie
Arch. Francesco Deffori
Arch. Andrea Fenu

Responsabile dell'Area Tecnica
Arch. Emanuela Figus

Aprile 2012

SSAST Srl
Sassari - via Casula 7 - tel. 079290159 - sastfri@ssast.it