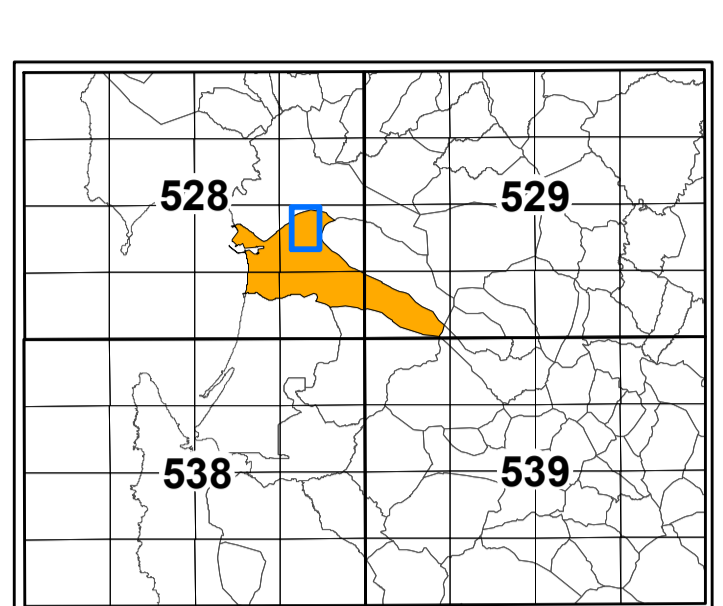
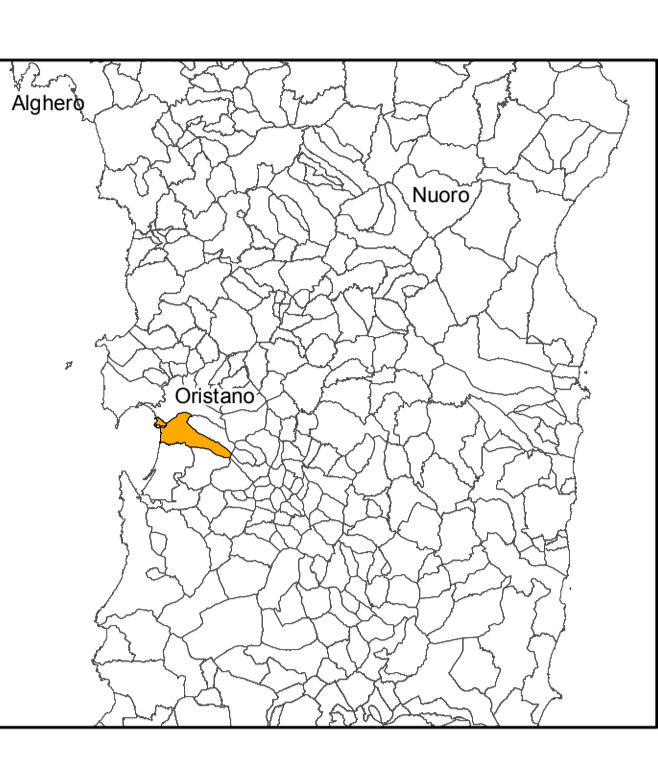


INQUADRAMENTO CARTOGRAFICO



Area in esame
Comune di Santa Giusta

INQUADRAMENTO GEOGRAFICO

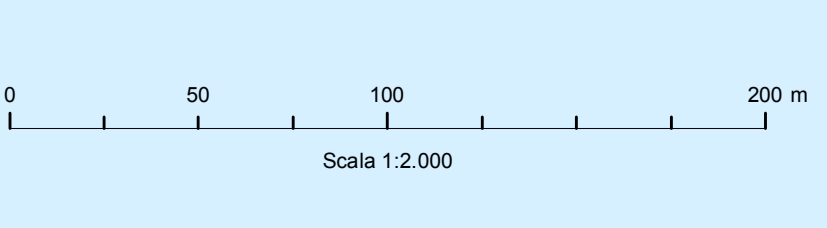



Comune di Santa Giusta

Stagno di Santa Giusta

ASSETTO INSEDIATIVO

- Edificato urbano**
 - Centri di antica e prima formazione
 - Espansioni fino agli anni 50
 - Espansioni recenti
 - Espansioni in programma
- Insediamenti produttivi**
Insediamenti produttivi a carattere industriale, artigianale e commerciale
 - Grandi aree industriali
 - Insediamenti produttivi minori
- Aree speciali**
 - Aree speciali (grandi attrezzature di servizio pubblico per istruzione, sanità, ricerca e sport)
- Sistema delle Infrastrutture**
- Rete della viabilità**
 - Strade statali e provinciali
 - Altre strade
 - Ferrovia di impianto
- Ciclo dei rifiuti**
 - Impianto di trattamento/ incremento rifiuti
- Ciclo delle acque**
 - Depuratori
 - Condotta idrica
 - Ciclo dell'energia
 - Rete del gas
- Limite comunale**
 - Limite comunale





Comune di
Santa Giusta

Piano Urbanistico Comunale

Assesto Insediativo	FASE	RIORDINO DELLE CONOSCENZE
1	1	Assesto Insediativo: urbano

Condizionamento generale
Prof. Giuseppe Scano

Assesto Insediativo
Arch. Francesco Podlighe
Arch. Francesco Dell'ot
Arch. Andrea Fenu

Responsabile dell'Area Tecnica
Arch. Emanuele Ifigu

Ufficio
Sig. Angelo Pasquale Pini

Assessore all'Urbanistico
Sig. Salvatore Melis

Aprile 2012

SSAST Srl Sassari - Via Cavale 7 - Tel. 079291159 - ssast@ssast.it