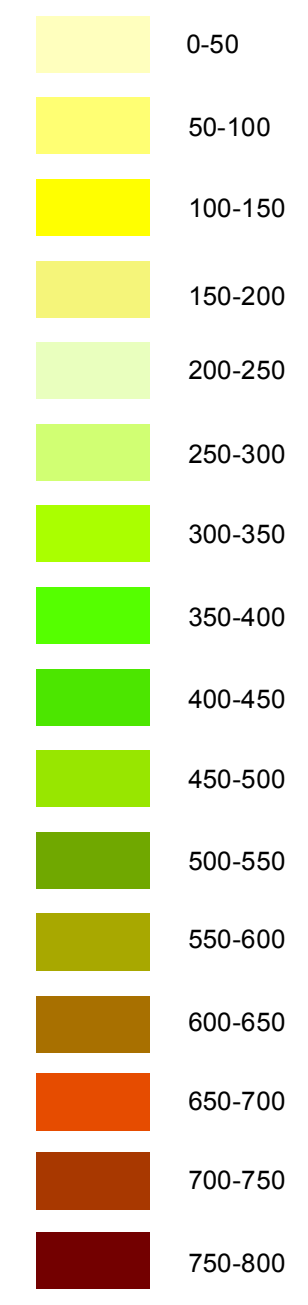


Fasce altimetriche (quote in metri s.l.m.)





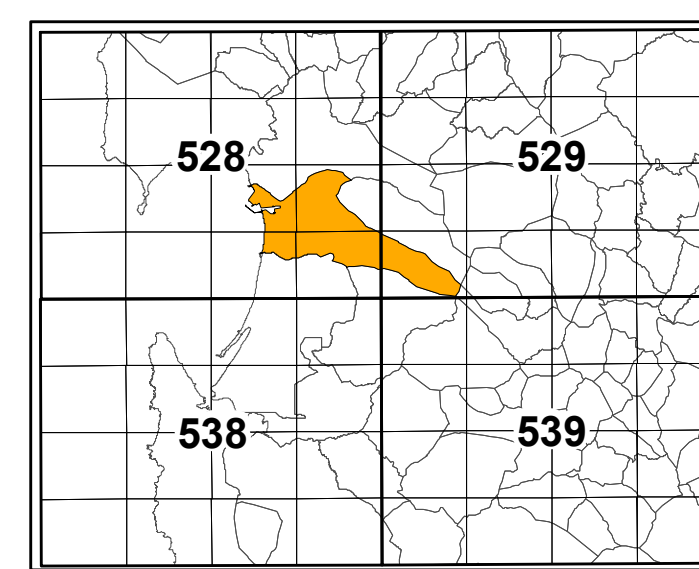
Comune di
Santa Giusta

**Piano
Urbanistico
Comunale**

| | | | |
|--|------|---------------------------|--|
| Aspetto ambientale | FASE | RIORDINO DELLE CONOSCENZE | |
| A | 1 | 1 | Altimetria |
| Coordinamento generale Prof. Giuseppe Scamù | | | Il Sindaco Sig. Angelo Pasquale Pina |
| Anello progettuale Arch. Francesco Poddighe Arch. Francesco Delfort Arch. Andrea Fenu | | | Assessore all'urbanistica Sig. Salvatore Melis Responsabile dell'Area Tecnica Arch. Emanuele Figa |

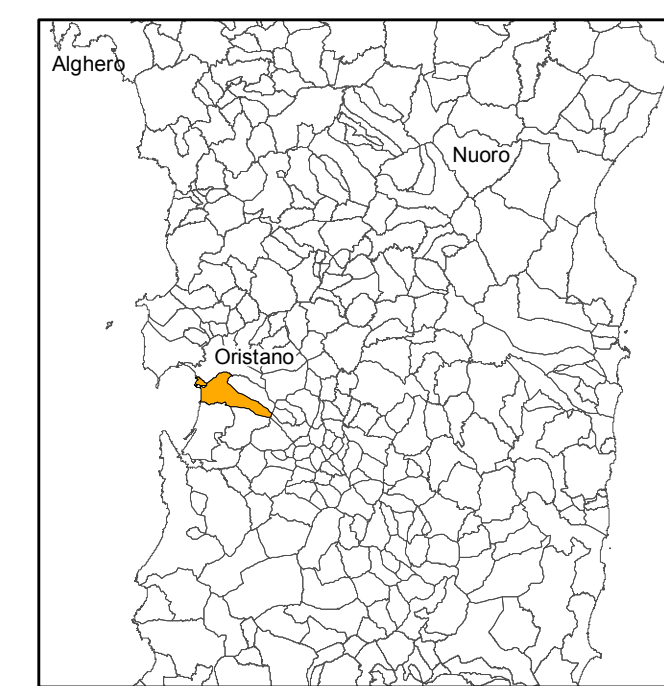
SSAST Srl Sassari - via Casale 7 - tel. 079290159 - ssast@ssast.it

INQUADRAMENTO CARTOGRAFICO



Comune di Santa Giusta

INQUADRAMENTO GEOGRAFICO



Comune di Santa Giusta

Scala 1:15.000